





# ÚZEMNÍ PLÁN TATCE

## 4 / VÝKRES PRVKŮ REGULAČNÍHO PLÁNU

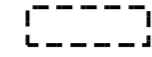
### JEVY INFORMATIVNÍ (nezávazné)

-  hranice řešeného území (k.ú. Tatce)
-  hranice parcel katastru nemovitostí (19. 5. 2025)
-  budovy evidované v katastru nemovitostí (19. 5. 2025)





### Prostorová struktura území

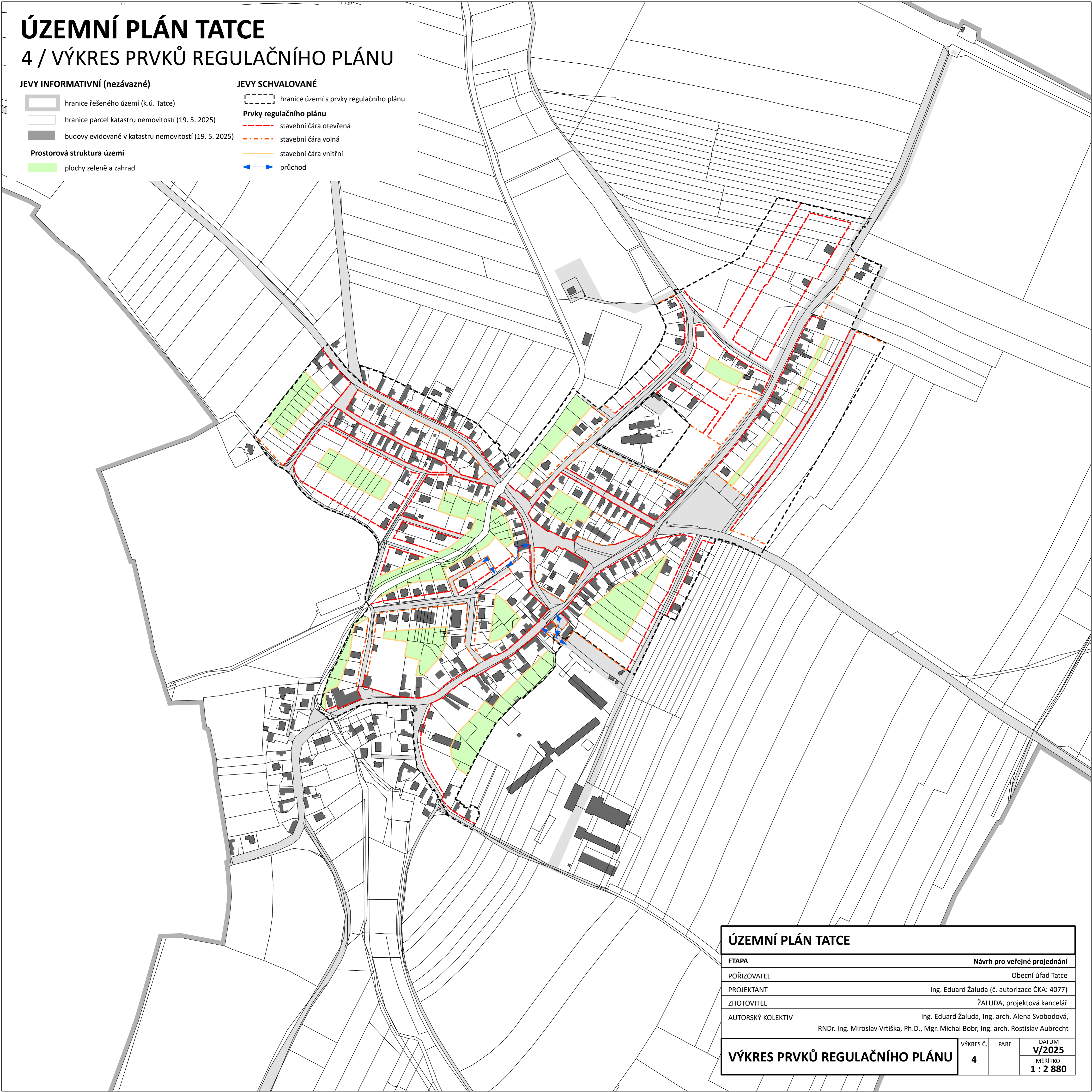
-  plochy zeleně a zahrad

### JEVY SCHVALOVANÉ

-  hranice území s prvky regulačního plánu

### Prvky regulačního plánu

-  stavební čára otevřená
-  stavební čára volná
-  stavební čára vnitřní
-  průchod



ÚZEMNÍ PLÁN TATCE			
ETAPA	Návrh pro veřejné projednání		
POŘIZOVATEL	Obecní úřad Tatce		
PROJEKTANT	Ing. Eduard Žaluda (č. autorizace ČKA: 4077)		
ZHOTOVITEL	ŽALUDA, projektová kancelář		
AUTORSKÝ KOLEKTIV	Ing. Eduard Žaluda, Ing. arch. Alena Svobodová, RNDr. Ing. Miroslav Vrtiška, Ph.D., Mgr. Michal Bobr, Ing. arch. Rostislav Aubrecht		
VÝKRES PRVKŮ REGULAČNÍHO PLÁNU	VÝKRES Č.	PARE	DATUM
	4		V/2025
			MĚŘÍTKO
			1 : 2 880